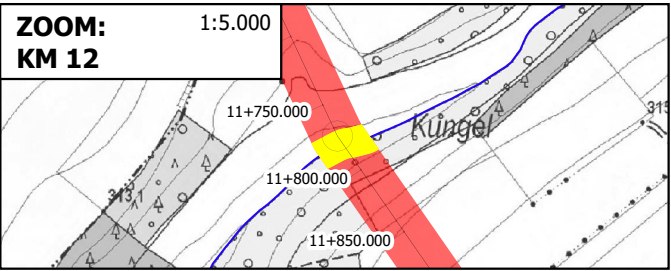
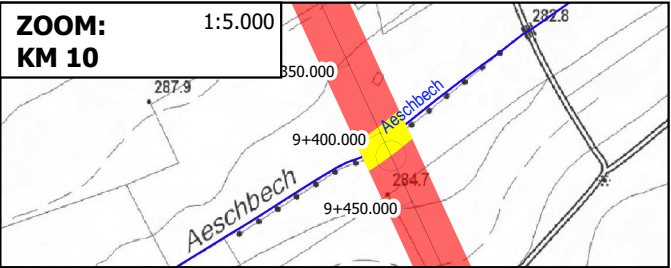
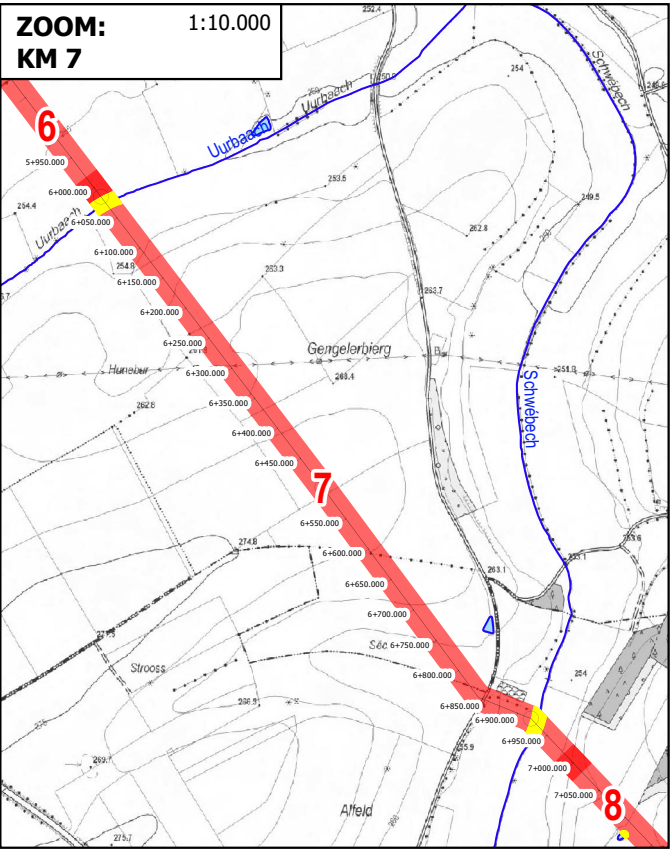
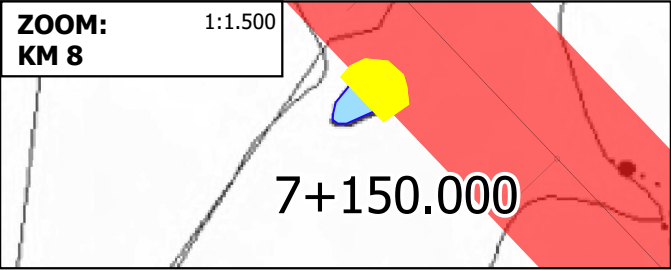


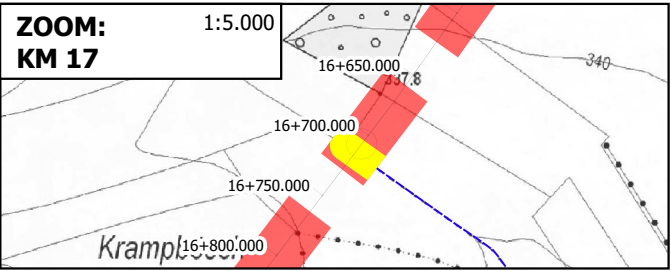
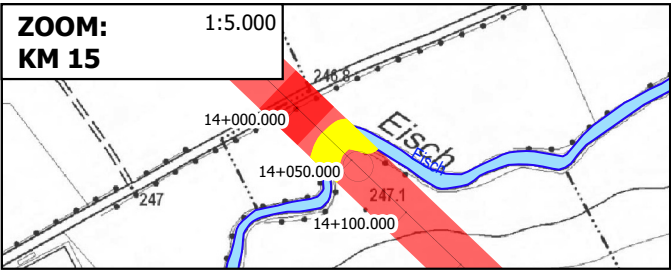
Querung Fließgewässer



Querung stehende Gewässer:



KM	TRASSE	NATURE
8	Variante 2a	



KM	TRASSE	FIGew_TYP	FIGew_TOPO
7	Variante 2a	0	Schwébech
7	Variante 2a	0	Uurbaach
10	Variante 2a	0	Aeschbech
12	Variante 2a	0	ohne
15	Variante 2a	0	Eisch
17	Variante 2b	1	ohne

Legende

Trassenvarianten:

- Variante 2a
- Variante 2b
- Überschneidung mit Schutzzone / Schutzgut

Fließgewässer:

- Permanent wasserführend
- Temporär wasserführend

Stehende Gewässer:

- Naturnahe und natürliche Gewässer
- Künstliche Gewässer und Becken

Quellen:

- Gefasste Quellen
- Nicht gefasste Quellen

Auftraggeber:

SEBES

Syndicat des Eaux du Barrage d'Esch-sur-Sûre

Objekt:

Neubau der Trinkwasserleitung
Schankegricht-Nospelt

Plan:

Oberflächengewässer und Quellen
(Variante 2 a + b)

ProSolut S.A.
Ingénieurs-Consultants
2, Garerstrooss
L-6868 Wecker
www.prosolut.com
mail@prosolut.com

Datum: 17.01.2022

Maßstab: siehe Karten

Plan-Nr.: 2520-232-a